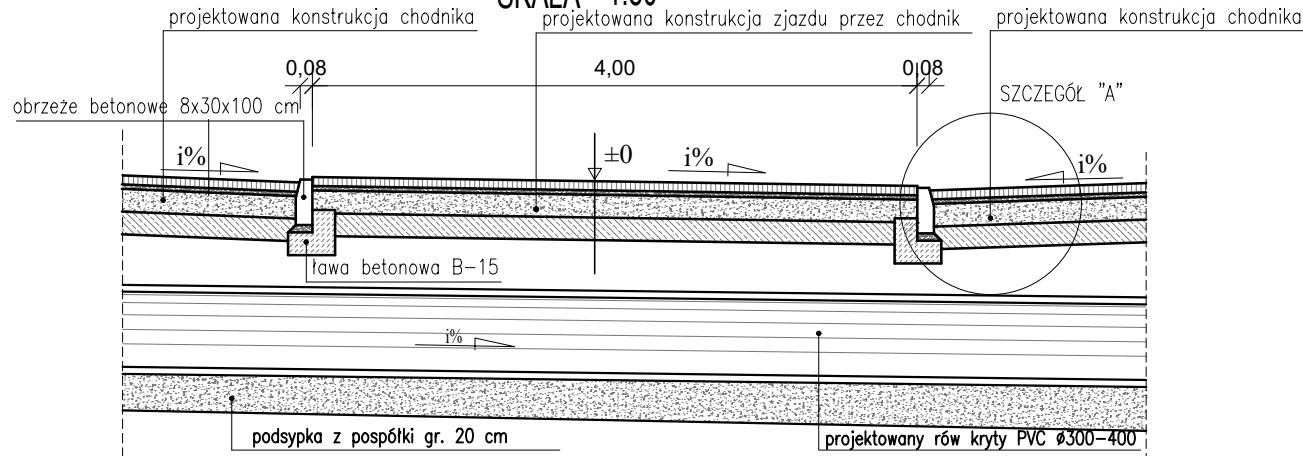
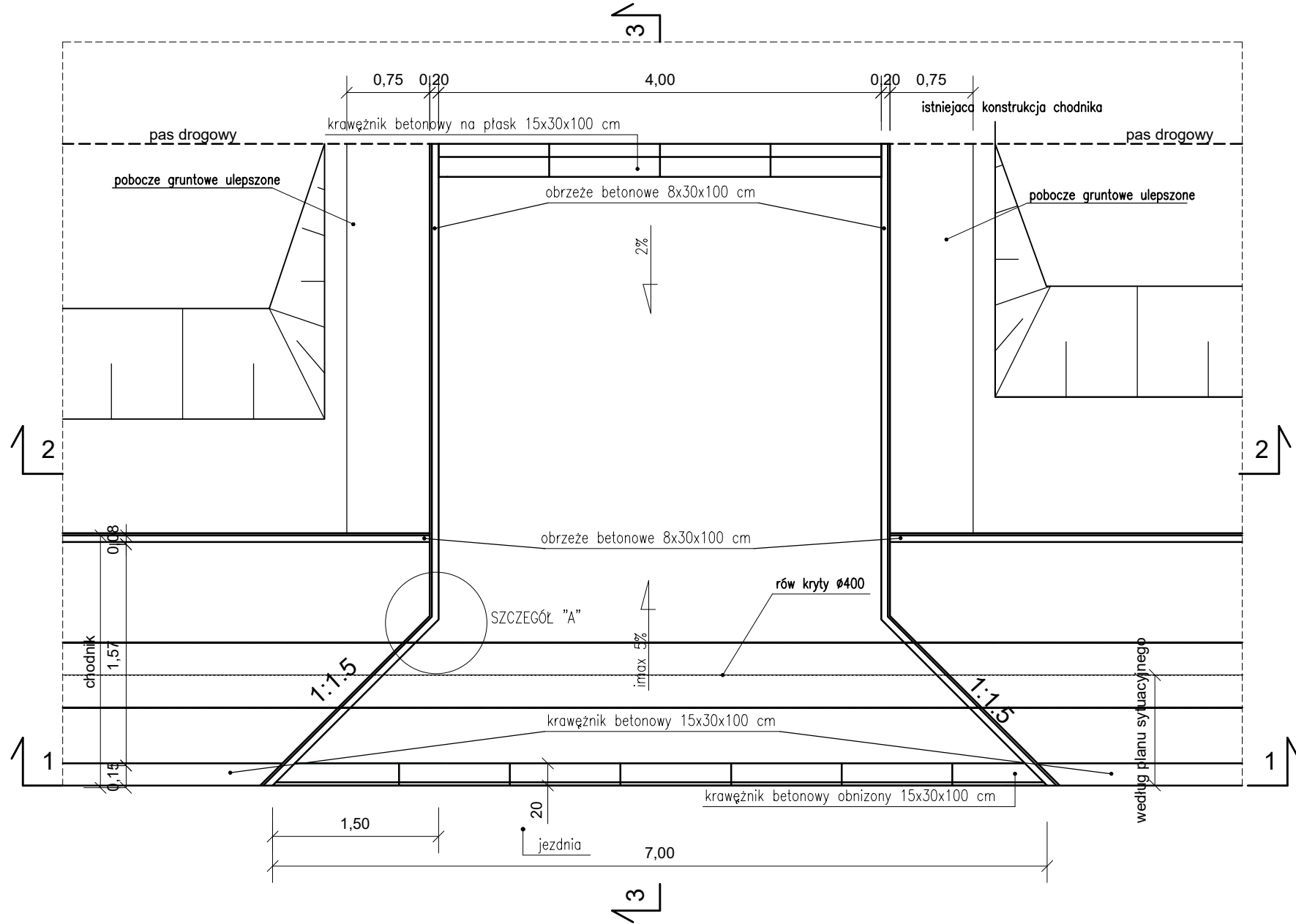


SZCZEGÓŁ ZJAZDU PRZEZ CHODNIK  
PRZEKRÓJ ZJAZDU ZWYKŁEGO KLASA "C2"

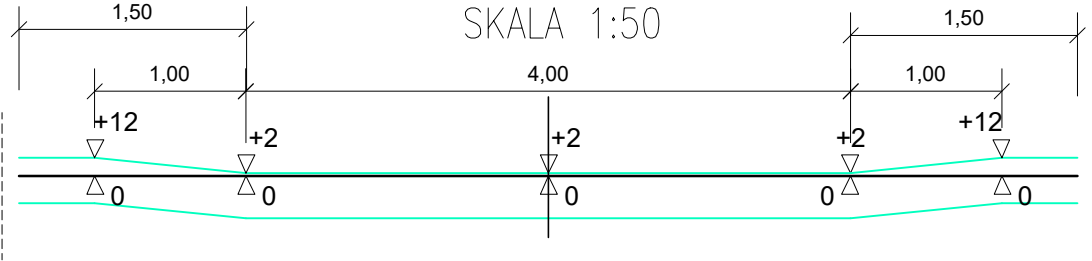
PRZEKRÓJ 2-2  
SKALA 1:50



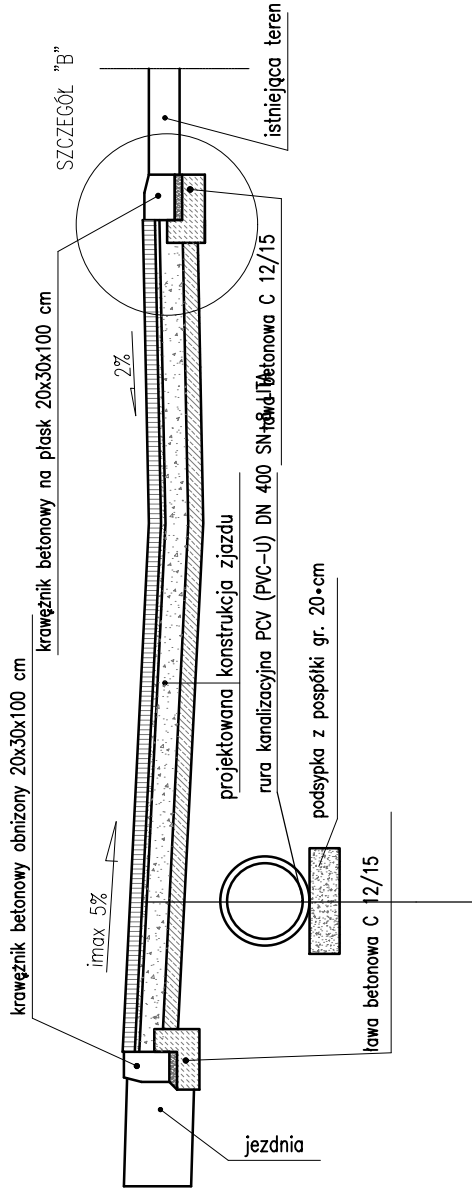
RZUT POZIOMY  
SKALA 1:50



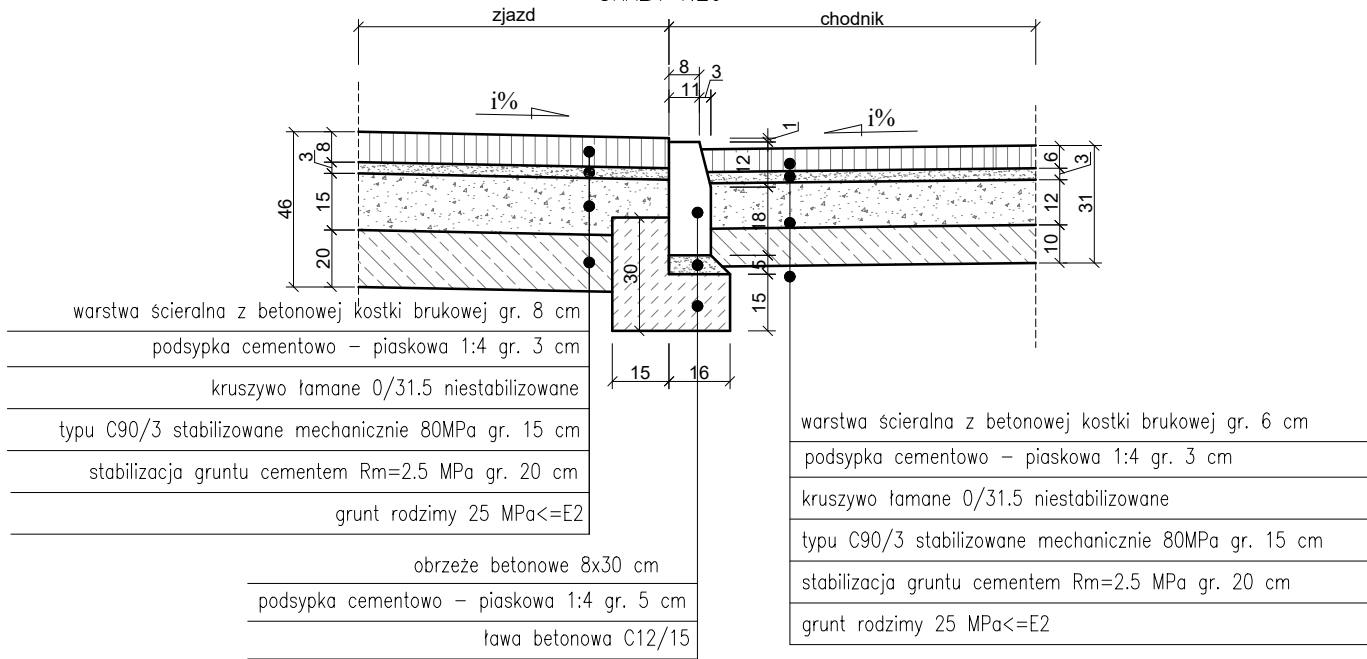
PRZEKRÓJ 1-1  
SKALA 1:50



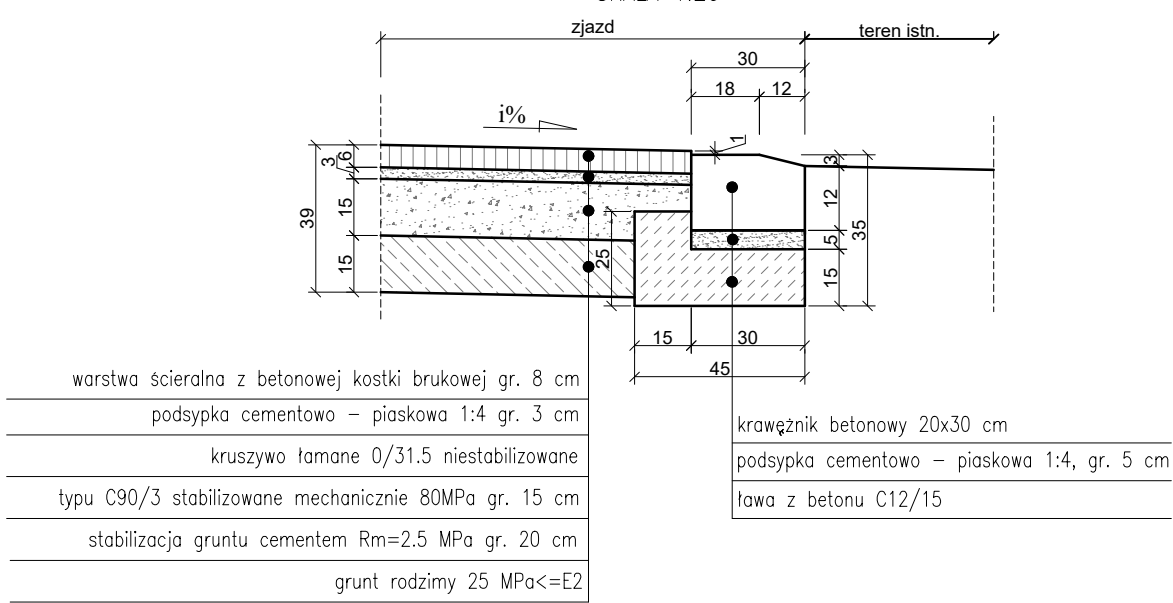
PRZEKRÓJ 3-3  
SKALA 1:50





SZCZEGÓŁ "A"  
SKALA 1:20



SZCZEGÓŁ "B"  
SKALA 1:20



Inwestor:	 <div>Powiatowy Zarząd Dróg w Przeworsku ul. Słowackiego 17 37–200 Przeworsk</div>	Biuro projektowe:	<div><div>GEO-PROJEKT Invest Sp. z o.o.</div></div> <div>Geo-Projekt Invest Sp. z o. o. ul. Urzędowska 139 23–200 Krasnik</div>		
Nazwa opracowania/Nazwa obiektu budowlanego:					
"Opracowanie dokumentacji projektowej na przebudowę drogi powiatowej nr P 1581 R Nowosielce przez wieś w km 1+621 – 2+400 polegającą na budowie chodnika"					
Tytuł rysunku:	PRZEMOCY NORMALNE		Podpis projektanta:	Skala:	1:50
Projektant	mgr inż. Daniel Kędziński LUB/0204/PWBD/16			Data oprac.:	Styczeń 2025 r.
				Faza: PW	Nr rys. 2.3